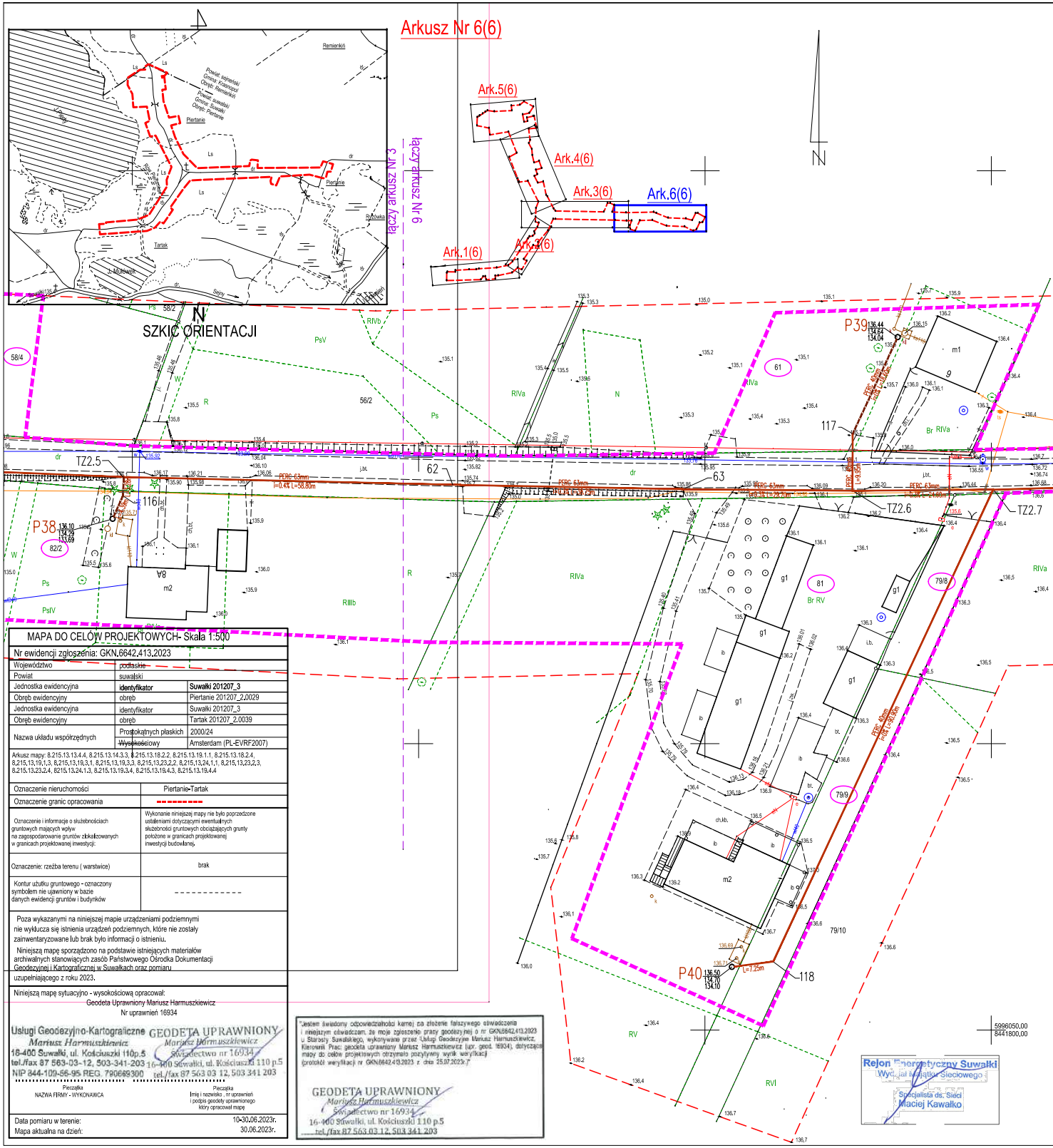
Arkusz Nr 6(6)
SZKIC ORIENTACJI
N
Ark.5(6)
Ark.4(6)
Ark.3(6)
Ark.6(6)
Ark.2(6)
Ark.1(6)
łączy arkusz Nr 3
łączy arkusz Nr 6
Piertanie
Tartak
Remienki
Ls
dr
Powiat sejneński Gmina: Krasnopol Obręb: Remienki
Powiat suwalski Gmina: Suwałki Obręb: Piertanie
J. Murowek
Sejny
P38
P39
P40
TZ2.5
TZ2.6
TZ2.7
116
117
118
62
63
58/4
58/2
56/2
61
81
82/2
79/8
79/9
79/10
m1
m2
g1
PERC 63mm
PERC 40mm
Ps
PsV
PsIV
RIVa
RIVb
RIIIb
R
N
W
dr
Br RIVa
Br RV
RV
RVI
5996050,00
8441800,00

MAPA DO CELÓW PROJEKTOWYCH- Skala 1:500

Nr ewidencji zgłoszenia: GKN.6642.413.2023

Województwo	podlaskie	
Powiat	suwalski	
Jednostka ewidencyjna	**identyfikator**	**Suwałki 201207_3**
Obręb ewidencyjny	obręb	Piertanie 201207_2.0029
Jednostka ewidencyjna	identyfikator	Suwałki 201207_3
Obręb ewidencyjny	obręb	Tartak 201207_2.0039
Nazwa układu współrzędnych	Prostokątnych płaskich	2000/24
	Wysokościowy	Amsterdam (PL-EVRF2007)

Arkusz mapy: 8.215.13.13.4.4, 8.215.13.14.3.3, 8.215.13.18.2.2, 8.215.13.19.1.1, 8.215.13.18.2.4, 8,215,13,19,1,3, 8,215,13,19,3,1, 8,215,13,19,3,3, 8,215,13,23,2,2, 8,215,13,24,1,1, 8,215,13,23,2,3, 8.215.13.23.2.4, 8215.13.24.1.3, 8.215.13.19.3.4, 8.215.13.19.4.3, 8.215.13.19.4.4

Oznaczenie nieruchomości	Piertanie-Tartak
Oznaczenie granic opracowania	- - - - - - - - -
Oznaczenie i informacje o służebnościach gruntowych mających wpływ na zagospodarowanie gruntów zlokalizowanych w granicach projektowanej inwestycji:	Wykonanie niniejszej mapy nie było poprzedzone ustaleniami dotyczącymi ewentualnych służebności gruntowych obciążających grunty położone w granicach projektowanej inwestycji budowlanej.
Oznaczenie: rzeźba terenu (warstwice)	brak
Kontur użutku gruntowego - oznaczony symbolem nie ujawniony w bazie danych ewidencji gruntów i budynków	- - - - - - - - - - - - -

Poza wykazanymi na niniejszej mapie urządzeniami podziemnymi nie wyklucza się istnienia urządzeń podziemnych, które nie zostały zainwentaryzowane lub brak było informacji o istnieniu.

Niniejszą mapę sporządzono na podstawie istniejących materiałów archiwalnych stanowiących zasób Państwowego Ośrodka Dokumentacji Geodezyjnej i Kartograficznej w Suwałkach oraz pomiaru uzupełniającego z roku 2023.

Niniejszą mapę sytuacyjno - wysokościową opracował:
Geodeta Uprawniony Mariusz Harmuszkiewicz
Nr uprawnień 16934

Usługi Geodezyjno-Kartograficzne
Mariusz Harmuszkiewicz
16-400 Suwałki, ul. Kościuszki 110p.5
tel./fax 87 563-03-12, 503-341-203
NIP 844-109-56-95 REG. 790669300

GEODETA UPRAWNIONY
Mariusz Harmuszkiewicz
Świadectwo nr 16934
16-400 Suwałki, ul. Kościuszki 110 p.5
tel./fax 87 563 03 12, 503 341 203

Pieczątka
NAZWA FIRMY - WYKONAWCA

Pieczątka
Imię i nazwisko , nr uprawnień
i podpis geodety uprawnionego
który opracował mapę

Data pomiaru w terenie:	10-30.06.2023r.
Mapa aktualna na dzień:	30.06.2023r.

"Jestem świadomy odpowiedzialności karnej za złożenie fałszywego oświadczenia i niniejszym oświadczam, że moje zgłoszenie pracy geodezyjnej o nr GKN.6642.413.2023 u Starosty Suwalskiego, wykonywane przez Usługi Geodezyjne Mariusz Harmuszkiewicz, Kierownik Prac: geodeta uprawniony Mariusz Harmuszkiewicz (upr. geod. 16934), dotyczące mapy do celów projektowych otrzymało pozytywny wynik weryfikacji (protokół weryfikacji nr GKN.6642.413.2023 z dnia 25.07.2023r.)"

GEODETA UPRAWNIONY
Mariusz Harmuszkiewicz
Świadectwo nr 16934
16-400 Suwałki, ul. Kościuszki 110 p.5
tel./fax 87 563 03 12, 503 341 203

Rejon Energetyczny Suwałki
Wydział Majątku Sieciowego
Specjalista ds. Sieci
Maciej Kawałko

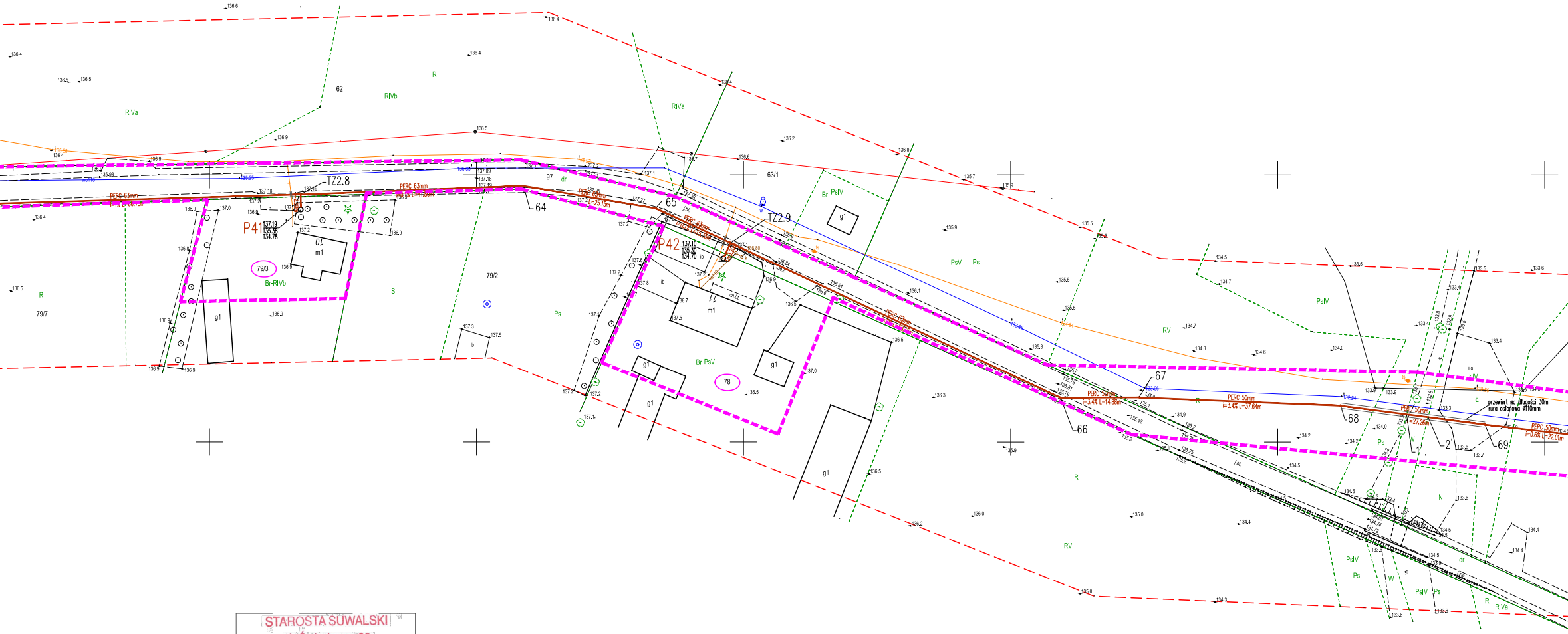
62
63/1
97
79/2
79/3
78
79/7
P41
137.19
135.38
134.78
P42
137.10
135.30
134.70
TZ2.8
TZ2.9
64
65
66
67
68
69
1'
2'
PERC 63mm
L=25.15m
PERC 50mm
i=3.4% L=14.88m
PERC 50mm
i=3.4% L=37.64m
PERC 50mm
L=27.26m
PERC 50mm
i=0.6% L=22.01m
przewiert na długości 30m
rura osłonowa ø110mm
RIVa
RIVb
R
RV
PsV
PsIV
Ps
S
dr
W
N
Ł
Br-RIVb
Br PsV
Br PsIV
m1
g1
ib
j.bt.
ch.bt.

Załącznik nr 6 do decyzji / ~~pisma~~ znak BUH.7021.1.124.2023r.

z dnia 18 sierpnia 2023r.

Z up. WÓJTA
Krzysztof Andrzej Gwaj
ZASTĘPCA WÓJTA

STAROSTA SUWALSKI
ul. Świerkowa 60
16-400 Suwałki

Dokumentacja była przedmiotem
narady koordynacyjnej
przeprowadzonej w dniu 16.08.2023
w Starostwie Powiatowym w Suwałkach
znak sprawy: GKN.6630.154.2023

Z up. STAROSTY
mgr inż. Halina Wasilewska
Naczelnik Wydziału Geodezji, Katastru
i Gospodarki Nieruchomościami

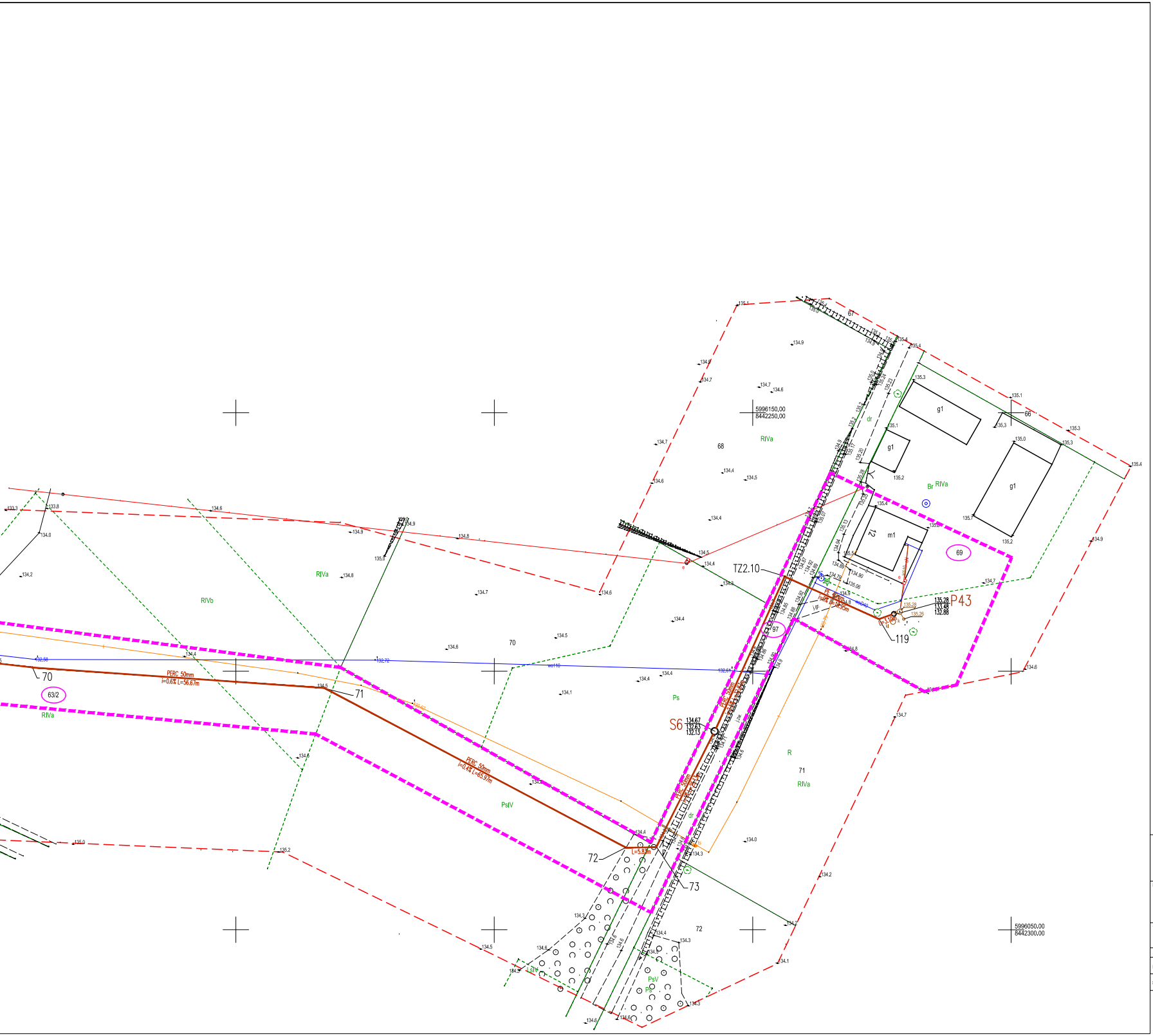
5996150,00
8442250,00
5996050,00
8442300,00
TZ2.10
P43
135.28
133.48
132.88
S6
134.67
132.63
132.13
PE 40mm
PERC 50mm
i=0.6% L=56.67m
PERC 50mm
i=0.4% L=65.97m
L=5.83m
L=3.10m
70
71
72
73
119
63/2
97
69
67
68
70
71
72
66
12
m1
g1
Br
dr
RIVa
RIVb
Ps
PsIV
PsV
R

LEGENDA:

Sieci istniejące:

- 🟪 - zakres opracowania (granice obszaru analizowanego)
- 🟪 - obszar na który inwestycja będzie oddziaływać
- (3) - działki objete opracowaniem
- 🟩 - granice działek
- tA - istniejąca sieć telekomunikacyjna (podziemna)
- eN, eS - istniejący kabel energetyczny
- w100 - istniejąca sieć wodociągowa

Elementy projektowane:

- **- projektowana sieć kanalizacji sanitarnej tłocznej (przewiert)**
- **- projektowana sieć kanalizacji sanitarnej tłocznej (wykop)**
- P1○ **- przepompownia ścieków**
- S1○ **- studnia czyszczakowa**
- KS1 **- zakończenie zaślepką PE**

PRZEDSIEBIORSTWO PROJEKTOWANIA I OBSŁUGI INWESTYCJI
EKOKLIMA
mgr inż. Zdzisław Stanisław Ściegaj
16-400 Suwałki, ul. Franciszkańska 8/26, tel. 790-550-358, e-mail: ekoklima@wp.pl

Nazwa inwestycji (obiektu budowlanego):

Budowa sieci kanalizacji sanitarnej w msc. Piertanie i msc. Tartak, gmina Suwałki

Tytuł rysunku: PROJEKT ZAGOSPODAROWANIA TERENU				Inwestor/Zamawiający:	Gmina Suwałki ul. Świerkowa 45 16-400 Suwałki	
Autorzy projektu:			Podpisy:	FAZA: PROJEKT BUDOWLANY	Skala rysunku: 1:500	Nr rysunku: 6
Projektant:	mgr inż. Zdzisław Ściegaj	SUW-12/90				
Sprawdzający:	mgr inż. Małgorzata Roszkowska	SUW-6/90		Branża: Sanitarna	Data: 24.07.2023 r.	